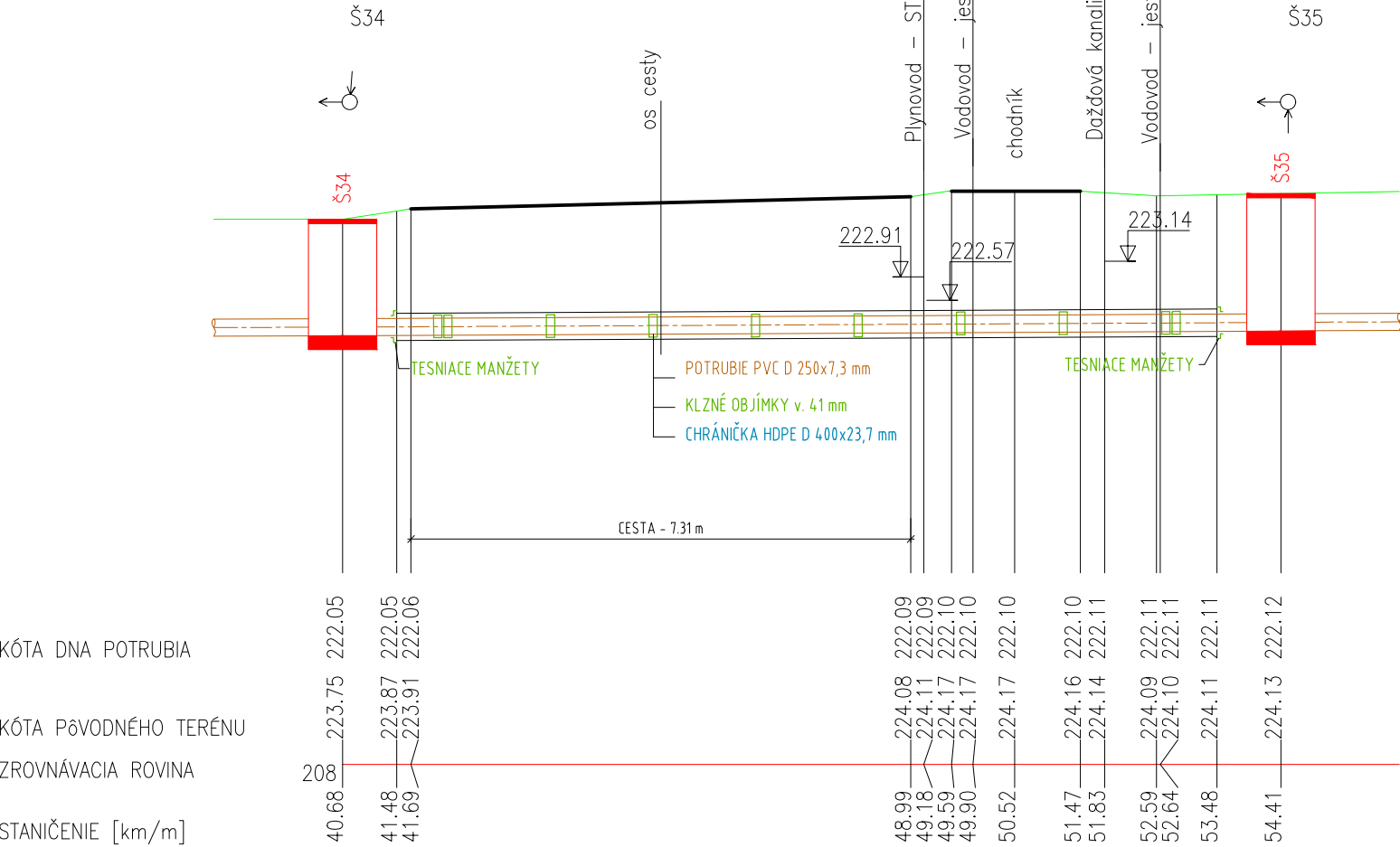


KRIŽOVANIE CESTY č. 3 - PODCHOD PRETLÁČANÍM

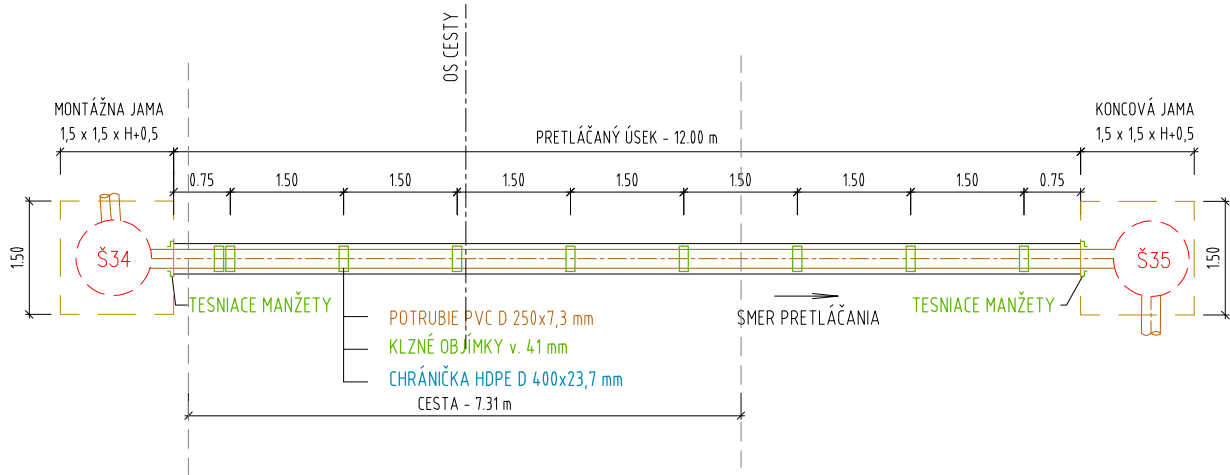
Stoka "A" - km 0,84148-0,85348
Cesta I/20

POZDLŽNY REZ

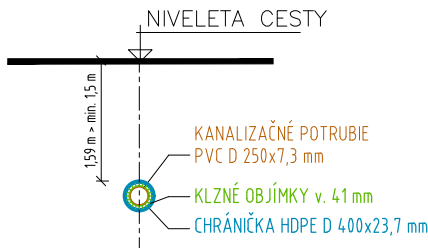
MIERKA 1:100/100



PÔDORYS



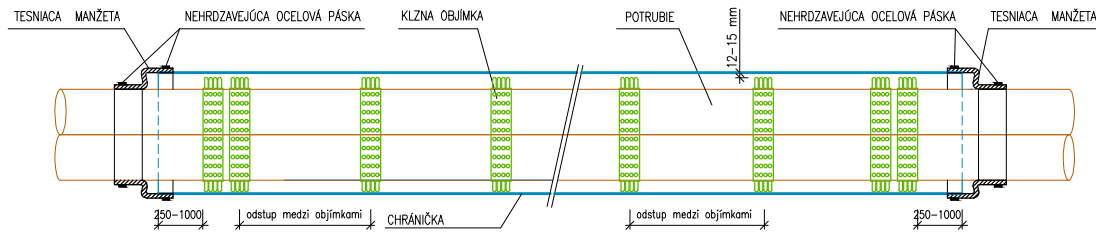
PRIEČNY REZ



POZNÁMKA:

- MONTÁŽNE A KONCOVÉ JAMY BUDÚ ZAPAŽENÉ
- MIESTA KRIŽOVANIA MUSIA BYŤ OZNAČENÉ SVETELNÝMI SIGNÁLMI A PRÍSLUŠNÝMI PRENOSNÝMI DOPRAVNÝMI ZNAČKAMI (NA CESTE SA PRACUJE, ZNÍŽENIE RÝCHLOSTI A POD.)
- MONTÁŽNE A KONCOVÉ JAMY BUDÚ CHRÁNENÉ DREVENÝM RESP. ŽELEZNÝM PRENOSNÝM ZÁBRADLÍM
- PODZEMNÉ VEDENIA SÚ ZAKRESLENÉ ORIENTAČNE V PRÍSLUŠNEJ SITUÁCII A PRED ZAČATÍM PRÁČ JE NUTNÉ ICH PRESNE VYTÝČIŤ
- MINIMÁLNE KRYTIE CHRÁNIČKY OD POVRCHU CESTY JE 1,5 m V ZMYSLE STN 75 6230

KONŠTRUKČNÉ USPORIADANIE POTRUBIA V CHRÁNIČKE



VÝŠKOVÝ SYSTÉM: BpV

UPOZORNENIE !!!
PRED ZAHÁJENÍM VÝKOPOVÝCH PRÁČ
VYTÝČIŤ PODZEMNÉ VEDENIA


 **VodoKap - SK, s.r.o.**

080 01 PREŠOV, JARKOVÁ 28, tel. 0905494527

DOKUMENTÁCIA PRE STAVEBNÉ POVOLENIE

Kopírovanie a použitie pre iné účely môže byť len so súhlasom autora.

SADA č.: 1 2 3 4 5 6

STAVEBNÍK:	Obec Drienovská Nová Ves		Ing. Pekarovič Marián	SPRACOVATEL: <div> VodoKap-SK, s.r.o.</div> <div>Vykonávanie odbornej činnosti vo výstavbe: projektovanie vodohospodárskych stavieb</div>	
MIESTO STAVBY:	Drienovská Nová Ves	HL. INŽ. PROJEKTU:			
OKRES:	Prešov	ZODP. PROJEKTANT:			
KLASIFIKÁCIA STAVBY:	2223	VYPRACOVAL:			
STAVBA:				ČÍSLO ZÁKAZKY:	639/2025
<div>Obec Drienovská Nová Ves - kanalizácia, I.etapa</div> <div>STAVEBNÝ OBJEKT: SO 01 Splašková stoková sieť</div>				DÁTUM:	12.2025
				FORMÁT:	A4
				PROJEKTOVÁ DOKUMENTÁCIA:	DSP
PRÍLOHA:				MIERKA:	ČÍSLO PRÍLOHY:
KRIŽOVANIE CESTY č. 3 - stoka "A", podchod pretláčaním				1:100	26